Bäckerei Koller (Appenzellerbeck Koller), Stammhaus, Dorf 4, 9053 Teufen AR

Deep-Analyse · Suchradius ± 60 m · gestützt

Erste Schätzung: Schwellbrunn, Appenzell Ausserrhoden, Switzerland · ± 24 km

Bericht-ID	`sample-teufen`
Analyse erstellt	23.11.2026, 18:51:00 UTC · 23.11.2026, 19:51:00 (Europe/Zurich)
Bericht erstellt	23.11.2026, 21:32:04 UTC · 23.11.2026, 22:32:04 (Europe/Zurich)

ERGEBNIS DER DEEP-ANALYSE

Ort	Bäckerei Koller (Appenzellerbeck Koller), Stammhaus, Dorf 4, 9053 Teufen AR
Koordinaten	`47.389950, 9.386680`
Radius	± 60 m
Status	gestützt
Karte	In Google Maps öffnen
Street View	In Street View öffnen

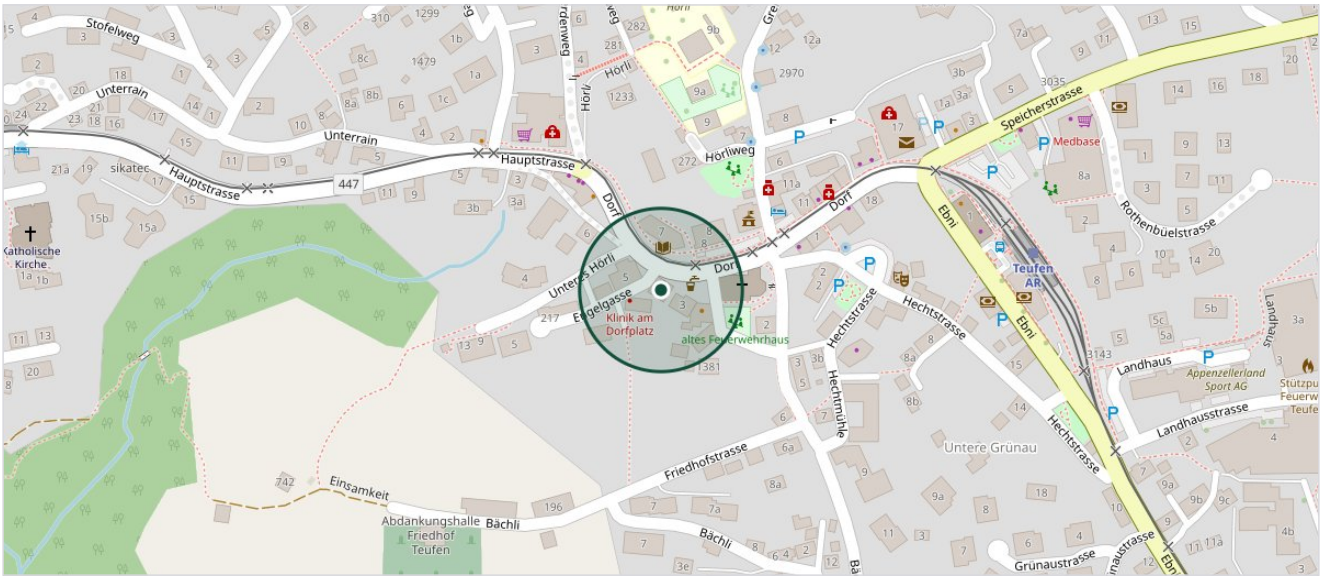

Strasse vor dem Haus Dorf 4, 9053 Teufen AR. Das stützt sich auf den festen Fassadenschriftzug «Koller», die Hausnummer 4 gemäss offizieller Adresse, das Schulhaus Dorf 8 nebenan und das Kürzel AR; ein Bildabgleich der Fassade fehlt.

Warum dieser Ort

1. **Der Betrieb ist eindeutig bestimmt und hat zwei Standorte. Der Schriftzug ist fest am Haus, mit Café, Bäckerei und Konditorei wie beim Stammhaus beschrieben. Zusammen mit der Hausnummer 4 spricht das für das Stammhaus in Teufen. Ein Fassadenvergleich mit einem Referenzfoto fehlt.**

stützt	Standorte · appenzellerbeck.ch
stützt teilweise	Koller Bäckerei-Konditorei Café, Bakery pastry shop in Teufen · search.ch

2 **Die Hausnummer trennt die beiden bekannten Standorte: Das Stammhaus passt, die Filiale Niederteufen nicht. Das ist der stärkste Beleg für die Zuordnung zu Dorf 4.**

stützt Standorte · appenzellerbeck.ch

stützt Koller Bäckerei-Konditorei Café · Teufen Ar Öffnungszeiten Dorf 4, Teufen, AR,

3 **Ein Schulhaus zwei Hausnummern weiter passt gut zur Markierung und stützt Dorf 4. Schulen stehen aber in vielen Dorfzentren. Das ist ein stimmiges Zusatzindiz, kein unabhängiger Beweis.**

stützt teilweise Schulhaus Dorf in Teufen · search.ch

stützt teilweise Schulhaus Dorf - Grundschulen, Hauptschulen in Teufen · DORF 8, 9053,

Selbst prüfen

– Öffne Street View bei Dorf 4 in 9053 Teufen und vergleiche die Fassade (Giebel, grüne Lisenen, Schriftzug) mit dem Foto.

– Prüfe in Street View, ob das Nachbarhaus links, die abfallende Seitenstrasse rechts, die Pflasterung und das Schulhaus Dorf 8 zur Umgebung auf dem Foto passen.

ANALYSIERTES FOTO



Die nummerierten Rahmen markieren die unten aufgeführten Hinweise.

VORSTUFE: ANALYSE

Art des Ergebnisses	Schätzung auf Stadtebene
Ort	Schwellbrunn, Appenzell Ausserrhoden, Switzerland
Quartier	Dorf
Koordinaten	`47.352500, 9.248800`
Radius	± 24 km
Konfidenz Land	98 %
Konfidenz Standort	50 % · Mittel
Karte	In Google Maps öffnen
Verarbeitungszeit	37.0 s

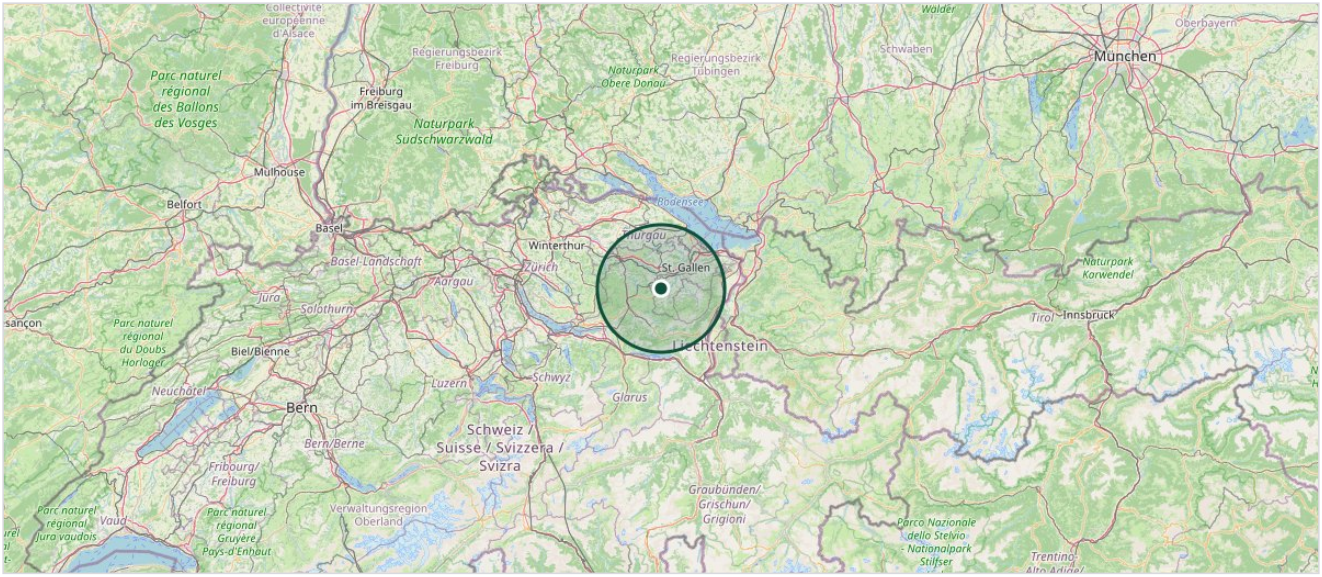

Geschätzter Ort und Suchradius. Karte © OpenStreetMap-Mitwirkende.

Die Konfidenzwerte sind die eigene Einschätzung von WYSS TERRA zu dieser Schätzung.

HINWEISE IM FOTO

1. **Fassadenschrift 'CAFE BÄCKEREI KONDITOREI KOLLER'**
   Der Betriebsname lässt sich einem konkreten Dorf zuordnen, vermutlich Schwellbrunn.
2. **Parkverbotstafeln mit Zusatz 'AR … PRIVAT'**
   Das Kürzel AR verweist auf den Kanton Appenzell Ausserrhoden.
3. **Appenzeller Giebelhaus mit getäferter Fassade, Reihenfenstern und verzierten Pfetten**
   Dieser Haustyp ist charakteristisch für die Dörfer des Appenzellerlands.
4. **Blaue Hausnummer 4 neben dem Eingang**
   Passt zum Schweizer Nummernschild-Typ und zur Adresse «Dorf 4».
5. **Fernsicht auf Hügelland rechts hinter dem Haus**
   Die erhöhte Kammlage mit Weitblick passt zu einem Gratdorf wie Schwellbrunn.
6. **Schweizer Bodenmarkierung: Kein-Vortritt-Dreieck und Schriftzug 'SCHULE'**
   Die Markierungen sind typisch schweizerisch und deuten auf eine Schule in der Nähe.

ERKLÄRUNG VON WYSS TERRA

Die getäferte Giebelfront mit Reihenfenstern ist typisch für Appenzeller Dorfhäuser, und die Parkverbotstafeln mit AR-Kennzeichen legen den Kanton Appenzell Ausserrhoden fest. Die Fassadenschrift nennt die Café-Bäckerei-Konditorei Koller. Diesen Betrieb mit Hausnummer 4 ordne ich aus der Erinnerung Schwellbrunn (Adresse «Dorf 4») zu, nicht Wald AR. Die Lage auf einem Grat mit freier Fernsicht seitlich am Haus vorbei passt gut zum Kammdorf Schwellbrunn. Die Zuordnung des Betriebs ist nicht durch ein Ortsschild im Bild gestützt, daher bleibt eine Verwechslung mit einem anderen AR-Dorf möglich.

PRÜFUNG DURCH WYSS TERRA VERIFIER

Urteil	Schätzung korrigiert: Die Prüfung hat die erste Schätzung verschoben.
Änderung durch die Prüfung	24 km Abstand zwischen erster und geprüfter Schätzung, nicht zum tatsächlichen Aufnahmeort.
Bemerkung	Kanton Appenzell Ausserrhoden bestätigt sich (AR-Tafeln, Bauweise), aber Wald AR ist nicht belegt, und die Kandidaten-Koordinaten liegen ohnehin im Rheintal statt im Appenzellerland. Die Café-Bäckerei-Konditorei Koller mit Hausnummer 4 ordne ich aus der Erinnerung Schwellbrunn (Dorf 4) zu; überprüfbar ist das über die Fassadenschrift.

ALLE BEFUNDE

1 **Merkmal: Aufgesetzte Einzelbuchstaben fest an der Holzfassade über dem Erdgeschoss, klar lesbar; der Schriftzug nennt Café, Bäckerei, Konditorei und den Familiennamen des Betriebs. (gestützt)**

Zuordnung: Bäckerei Koller GmbH (Appenzellerbeck Koller), Bäckerei-Konditorei-Café, Stammhaus Dorf 4, 9053 Teufen AR Beleg: Die offizielle Standortseite nennt «Bäckerei l Konditorei l Café Dorf 4 9053 Teufen» und eine Filiale an der Hauptstrasse 101 in Niederteufen. Der Eintrag bei search.ch führt den Betrieb ebenfalls unter Dorf 4. OpenStreetMap kennt genau diese zwei Standorte. Ein Verzeichnis (finde-offen.ch) nennt für Niederteufen laut Seitentitel «HAUPTSTRASSE 106» statt 101; für das Foto ist das unerheblich. Schluss: Der Betrieb ist eindeutig bestimmt und hat zwei Standorte. Der Schriftzug ist fest am Haus, mit Café, Bäckerei und Konditorei wie beim Stammhaus beschrieben. Zusammen mit der Hausnummer 4 spricht das für das Stammhaus in Teufen. Ein Fassadenvergleich mit einem Referenzfoto fehlt.

stützt	Standorte · appenzellerbeck.ch
stützt teilweise	Koller Bäckerei-Konditorei Café, Bakery pastry shop in Teufen · search.ch
stützt teilweise	Koller Bäckerei-Konditorei Café · Niederteufen Öffnungszeiten HAUPTSTRASSE

2 **Merkmal: Kleine blaue Hausnummerntafel mit einer einzelnen Ziffer rechts neben dem Eingang, fest am Gebäude. (gestützt)**

Zuordnung: Hausnummer 4, passend zur Adresse Dorf 4, 9053 Teufen Beleg: Die offizielle Standortseite und der Eintrag bei search.ch nennen für das Stammhaus «Dorf 4». Die Filiale Niederteufen hat laut Standortseite die Nummer 101 (laut einem Verzeichnis 106). Schluss: Die Hausnummer trennt die beiden bekannten Standorte: Das Stammhaus passt, die Filiale Niederteufen nicht. Das ist der stärkste Beleg für die Zuordnung zu Dorf 4.

stützt	Standorte · appenzellerbeck.ch
stützt	Koller Bäckerei-Konditorei Café · Teufen Ar Öffnungszeiten Dorf 4, Teufen, AR,

3 **Merkmal: Bodenmarkierung in Grossbuchstaben mit Schulbezug und rot-weisses Dreieck mit Kindersymbol auf der Strasse rechts vor dem Haus. (gestützt)**
Zuordnung: Schulhaus Dorf (Dorfschulhaus), Dorf 8, 9053 Teufen Beleg: Der Eintrag bei search.ch führt «Schulhaus Dorf» unter Dorf 8, 9053 Teufen. Laut OpenStreetMap liegt es bei 47.390262, 9.387103, rund 45 m von Dorf 4. Schluss: Ein Schulhaus zwei Hausnummern weiter passt gut zur Markierung und stützt Dorf 4. Schulen stehen aber in vielen Dorfzentren. Das ist ein stimmiges Zusatzindiz, kein unabhängiger Beweis.

stützt teilweise — Schulhaus Dorf in Teufen · search.ch

stützt teilweise — Schulhaus Dorf - Grundschulen, Hauptschulen in Teufen · DORF 8, 9053,

4 **Merkmal: Zwei Parkverbotsschilder mit Zusatztafeln, darauf Kontrollschildnummern mit Kantonskürzel und Hinweis auf einen Privatparkplatz; die Ziffern sind nur teilweise lesbar. (gestützt)**
Zuordnung: Kontrollschildformat des Kantons Appenzell Ausserrhoden Beleg: Das Format entspricht dem Kanton Appenzell Ausserrhoden; zu den Haltern liegen keine Angaben vor. Schluss: Das Kürzel AR an fest montierten Parkplatztafeln ist ein Indiz für Appenzell Ausserrhoden. Die Adresse in Teufen AR liegt im selben Kanton und stimmt damit unabhängig überein. Für sich allein beweist die Tafel den Standort nicht.

5 **Merkmal: Breites, weiss gestrichenes Holzhaus mit steilem Giebel, geschnitzten Zierbrettern, Reihenfenstern und hellgrünen Lisenen; links ein verputztes Nachbarhaus, rechts eine abfallende Seitenstrasse, vorne Pflasterung. (nicht entscheidbar)**
Zuordnung: Vermutlich das Haus Dorf 4 in Teufen AR. Die Fassade selbst ist nicht mit einem Referenzbild abgeglichen. Beleg: Auf Facebook beschreibt sich der Betrieb als «Wunderschönes heimeliges Café im Appenzeller Stil». Ein Vergleichsfoto der Fassade liegt nicht vor. Schluss: Der Bautyp passt zur Region und zur Selbstbeschreibung. Eine Selbstbeschreibung ist aber kein Fassadenabgleich. Das Haus ist nur über Name und Hausnummer zugeordnet, nicht über ein Bild.

stützt teilweise — Appenzellerbeck - Bäckerei Koller GmbH · Facebook

6 **Merkmal: Kleines Schild mit Pfeil an der Fassade neben der Rampe, teilweise lesbar, mit Hinweis auf Café und Bäckerei. (nicht entscheidbar)**
Zuordnung: Hinweisschild desselben Betriebs

VERGLICHENE ORTE

1 **Bäckerei Koller (Appenzellerbeck Koller), Stammhaus, Dorf 4, 9053 Teufen AR (passt)**
Firmenname mit Café, Bäckerei und Konditorei fest an der Fassade; Hausnummer 4 am Eingang entspricht der offiziellen Adresse; Schulhaus Dorf 8 rund 45 m daneben passt zur Markierung «SCHULE»; Kürzel AR auf den Parkplatztafeln.

2 **Bäckerei Koller, Filiale Niederteufen, Hauptstrasse 101, 9052 Niederteufen (ausgeschlossen)**
Hausnummer 101 (laut einem Verzeichnis 106) passt nicht zur Tafel «4»; die Standortseite bezeichnet sie als Filiale, nicht als Stammhaus. Die Fassade dieser Filiale ist nicht mit dem Foto verglichen.

3 **Schwellbrunn (frühere Schätzung aus dem Bild) (ausgeschlossen)**
Für Schwellbrunn ist kein Standort der Bäckerei Koller belegt.

FINGERABDRUCK DER ANALYSIERTEN DATEI

Bei der Analyse erfasst	`b2bc0ad9dc6f30cc37bac08a65546a448bc92e15dfaef4baeed37c3e0ba84436`
Datei in diesem Bericht	`b2bc0ad9dc6f30cc37bac08a65546a448bc92e15dfaef4baeed37c3e0ba84436`
Abgleich	Übereinstimmung: Dieser Bericht zeigt die analysierte Datei.

SHA-256 über die Bytes der Bilddatei